Circuit des Chapelles à Chatte

Une randonnée proposée par Yannick_Josset

Balade sans aucune difficulté, parmi les noyers et les bois de Chatte. Belles vues sur le flanc Nord du massif du Vercors.

Randonnée n°324146

Durée :	4h10	**Difficulté :**	Moyenne
Distance :	12.35km	**Retour point de départ :**	Oui
Dénivelé positif :	261m	**Activité :**	A pied
Dénivelé négatif :	257m	**Région :**	Dauphiné
Point haut :	446m	**Commune :**	Chatte (38160)
Point bas :	289m		

Description

(**D/A**) Vous quittez le long parking situé sur l'arrière de l'église de Chatte par l'Ouest. Vous vous engagez, plein Nord dans le chemin des Martinons. Il vous mène très rapidement au cimetière. Au niveau de la chapelle (point d'eau et sanitaires) vous prenez à gauche, le chemin de la Galicière (Ouest). Vous parvenez très rapidement à une ancienne usine.

(**1**) C'est l'ancienne soierie de la Galicière (panneaux pédagogiques). À l'angle de la soierie, vous prenez le chemin sur la gauche. Vous débouchez sur la route de Saint-Antoine (D27-Panneau "Saint-Just") que vous prenez à droite, direction Sainte-Philomène.
Très rapidement, vous quittez la D27 pour prendre sur la gauche, le Chemin de Montchatel. Il s'élève assez rapidement. Au deuxième lacet, vous partez vers le parking empierré pour poursuivre un chemin forestier qui monte fermement et régulièrement.
Sur une sorte de replat, prendre sur la droite (pancarte au sol). Vous parvenez à un panneau indicateur "Sainte-Philomène".

(**2**) Ne montez pas tout de suite les escaliers, auparavant, faites un aller-retour de 800m au total, sur la gauche jusqu'à la chapelle Sainte-Philomène.

(**3**) Profitez de la vue, de la table d'orientation et éventuellement des tables de pique-nique. Revenez au panneau "Sainte-Philomène".

(**2**) Prenez, sur la gauche les espèces d'escaliers en bois. Parvenu en haut des escaliers, prendre à gauche.
Lorsque votre chemin tend à descendre fortement, vous vous engagez sur un autre chemin, sensiblement plus petit, sur la droite.
Il vous mène à la Croix des Ports (où vous ne trouverez, bien évidemment, pas de port... mais une vague croix de bois).

(**4**) Vous poursuivez en passant sur la droite de la réserve d'eau. Vous redescendez. Vous passez un croisement de chemins, en allant en face. Parvenu à un carrefour en forme de "T", vous allez à droite. Vous continuez un moment, au nouveau carrefour en "T" où vous prenez, cette fois sur la gauche pour déboucher très rapidement sur la D27.

(**5**) Vous partez sur la droite.
Attention, à ce niveau, les voitures roulent vite, les bas côté sont étroits. Il est conseillé de marcher sur la gauche de la route pour voir les véhicules venir.
Au bout de 300m, vous vous échappez en prenant la petite route qui part à

Points de passages

D/A **Long parking derrière l'église de Chatte**
N 45.144856° / E 5.282292° - alt. 289m - km 0

1 **Ancienne soierie de la Galicière**
N 45.147478° / E 5.277185° - alt. 304m - km 0.59

2 **Bifurcation Chapelle Sainte-Philomène, à gauche**
N 45.14629° / E 5.269391° - alt. 400m - km 1.64

3 **Chapelle Sainte-Philomène**
N 45.145624° / E 5.270168° - alt. 400m - km 1.75

4 **La Croix des Ports**
N 45.149205° / E 5.262835° - alt. 371m - km 2.8

5 **D27**
N 45.155164° / E 5.264255° - alt. 331m - km 3.62

6 **Ancienne voie du Tram**
N 45.154155° / E 5.268082° - alt. 322m - km 3.97

7 **Large épingle à cheveu**
N 45.164585° / E 5.259081° - alt. 361m - km 5.49

8 **Chapelle Saint-Pierre**
N 45.166259° / E 5.254029° - alt. 400m - km 6.93

9 **Noyeraie**
N 45.174245° / E 5.256332° - alt. 442m - km 7.97

10 **Jacquemont**
N 45.169598° / E 5.262491° - alt. 430m - km 8.72

11 **À la sortie du bois, chemin à gauche**
N 45.158088° / E 5.273255° - alt. 411m - km 10.41

12 **Fond Cotte**
N 45.152163° / E 5.27996° - alt. 300m - km 11.41

D/A **Parking derrière l'église de Chatte**
N 45.14487° / E 5.282282° - alt. 289m - km 12.35

Copie, vente et diffusion interdites - 6qKB109y

45° sur la gauche

(**6**) C'est l'ancienne voie du Tram qui reliait Lyon à Saint-Marcellin. Elle monte tranquillement. Au bout d'un moment, le bitume fait place à un empierrement.

(**7**) Au bout de la vallée, la voie fait une large épingle à cheveu significative des tracés de voies ferrées. À la sortie du vallon, vous parvenez dans une noyeraie. Votre chemin coupe une toute petite route bitumée. Vous la prenez sur la droite. Très rapidement, vous débouchez sur un carrefour où vous prenez à gauche le chemin de la Chapelle Saint-Pierre (panneau).
Lorsque vous rencontrez un chemin qui vient de votre droite, vous l'ignorez pour bien observer sur votre gauche. Vous avez une petite butte. Vous devinez un vague sentier. Vous le prenez pour arriver directement à la chapelle, cachée derrière un bosquet. Prenez le temps de l'admirer dans sa simplicité, agrémentée de son cyprès.

(**8**) Vous quittez la Chapelle Saint-Pierre en poursuivant votre sentier qui va rejoindre le chemin que vous avez délaissé pour gravir la butte. Très rapidement il rejoint une large piste (panneau "Chapelle Saint-Pierre" - alt. 393m). Vous prenez, à droite la direction "Jacquemont". Très rapidement vous quittez votre piste qui va vers une habitation et vous ignorez le sentier qui part sur la droite pour poursuivre, en face (balisage Jaune).

(**9**) Vous débouchez dans une noyeraie, puis sur une petite route goudronnée. Vous prenez à droite. Votre route fait place à un chemin herbeux qui se confond un peu avec les champs situés de part et d'autre. Vous poursuivez et entrez dans la forêt. Vous suivez votre chemin en ignorant ce qui part de droite ou de gauche. Pendant toute la traversée de la forêt, vous restez sur le chemin principal, votre choix étant confirmé par un balisage Jaune, discret mais présent.

(**10**) Vous passez devant un panneau indicateur "Jacquemont". Vous poursuivez en face, direction "Chatte".

(**11**) À la sortie du bois, le chemin vire, de lui même, sur la gauche. Vous débouchez sur un carrefour en "T". Vous prenez à droite. Votre chemin descend dans la vallée, vire de lui-même sur la gauche.

(**12**) Une fois dans la vallée, vous parvenez, à un carrefour (panneau "Fond Cotte").
Vous prenez à droite pour retrouver le cimetière de Chatte, puis votre parking(**D**/**A**).

Informations pratiques

Vous vous garez dans le centre du bourg de Chatte (à côté de Saint-Marcellin), dans le long parking situé derrière l'église de Chatte.

À l'extérieur du cimetière, près de la chapelle, vous avez un point d'eau et des sanitaires.

Près de l'église de Chatte et près de la chapelle Sainte-Philomène, vous avez des tables de pique-nique.

À Chatte, près du parking il y a une boulangerie.

A proximité

Les chapelles Sainte-Philomène et Saint-Pierre jalonnent le parcours.

Le jardin ferroviaire situé à l'extrémité Est du parking, point de départ de la balade.

À quelques encablures de Chatte, vous pouvez visiter le ravissant bourg médiéval de Saint-Antoine et sa magnifique Abbaye.

Une partie de la balade se déroule sur l'ancienne voie du tram qui reliait Lyon à Saint-Marcellin. Ne cherchez pas les rails et les travées... Ils ont trouvé d'autres destinations... Ce tram a beaucoup servi pendant la guerre 14/18 pour approvisionner le camp militaire des Chambarans. D'autres balades sur Dionay, Roybon, Saint-Siméon-de-Bressieux empruntent cet ancien tracé.
Donnez-nous votre avis sur : https://www.visorando.com/randonnee-circuit-des-chapelles-a-chatte/

Copie, vente et diffusion interdites - 6qKB109y

Téléchargez l'application Visorando pour suivre cette randonnée

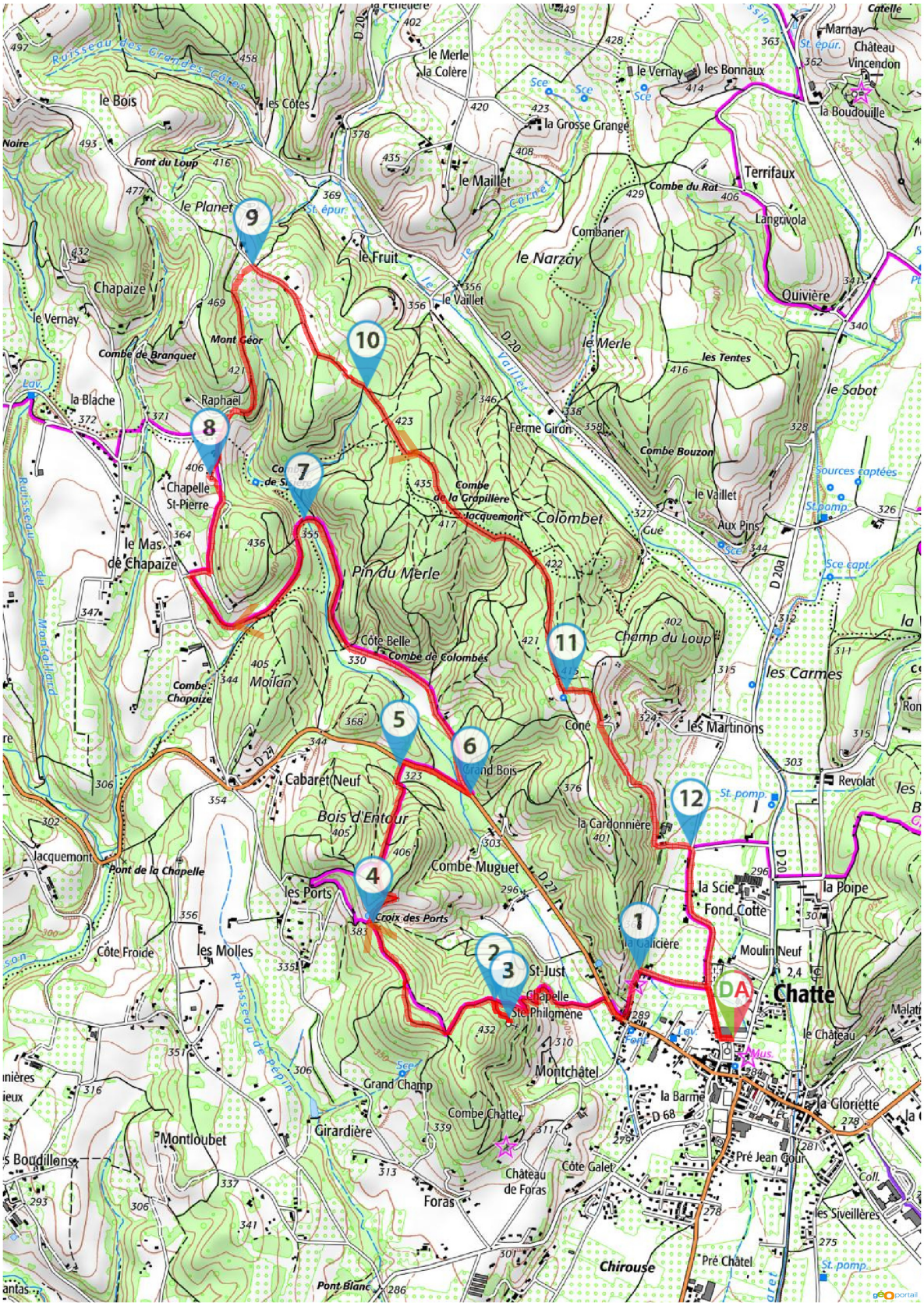

Visorando et l'auteur de cette fiche ne pourront pas être tenus responsables en cas d'accident survenu sur ce circuit.

Sentiers autour de Chatte

Une randonnée proposée par craco.35

Boucle autour de Chatte sur les sentiers et chemins, avec une superbe vue sur le Vercors.

Randonnée n°1849074

Durée :	5h00	**Difficulté :**	Moyenne
Distance :	13.52km	**Retour point de départ :**	Oui
Dénivelé positif :	478m	**Activité :**	A pied
Dénivelé négatif :	496m	**Région :**	Dauphiné
Point haut :	503m	**Commune :**	Chatte (38160)
Point bas :	341m		

Description

Stationner à Fond Cotte depuis Chatte.

(**D/A**) Prendre à l'Ouest la route qui monte et suivre le balisage Jaune et Rouge en direction de Jacquemont.

(**1**) À la fin de la route, continuer sur le chemin qui va prendre une orientation Nord-Ouest. et arriver à un nœuds de sentiers, prendre celui qui continue de monter.

(**2**) Prendre à droite ce beau chemin qui rejoint une route au lieu-dit le Vaillet, traverse le ruisseau éponyme et rejoint le D20.

(**3**) À la route, tourner à droite et aussitôt monter par le chemin à gauche vers le Nord-Est. Ce petit chemin serpente dans la forêt puis débouche à la lisière d'un champ qu'il faut longer.

(**4**) Passer derrière une maison à hauteur de Combarier et poursuivre vers la petite route vers Terrifaux, en passant le point coté 429m.

(**5**) Au carrefour, prendre à droite un chemin qui débouche sur une petite route en suivant la direction "Terrifaux".

(**6**) Continuer en face, le balisage Jaune et Rouge indique la direction à suivre. Après 100m, prendre le chemin herbeux à droite, vers le Sud, en direction de Quivière et atteindre la D20a.

(**7**) À la route, tourner à gauche et la suivre sur 400m environ et prendre à droite. **Attention aux voitures**, possibilité de marcher à droite dans un champ. Suivre le balisage Jaune et Rouge. Quitter la route et laisser une autre petite route qui monte à gauche vers une maison.

(**8**) S'engager dans le chemin de droite qui vire à gauche en montant. *Quitter le balisage Jaune et Rouge* et continuer jusqu'à la jonction avec une route.

(**9**) Virer à droite vers le Sud-Ouest et continuer cette route qui descend. au lieu-dit Courbon.

(**10**) Arrivé tout en bas, prendre à gauche le chemin encaissé qui remonte en suivant le balisage Jaune et Rouge. Continuer ce chemin au milieu du Bois de Maisonne en montant jusqu'à Saint-Séverin.

(**11**) Arrivé à cette route, la prendre à droite plein Sud. Passer devant une table d'orientation usagée, la vue sur Saint-Marcellin et le Vercors est appréciable. Passer sous un émetteur téléphonique en continuant cette

Points de passages

D/A **Stationnement à Fond Cotte**
N 45.151975° / E 5.280076° - alt. 367m - km 0

1 **Chemin prolongeant la route**
N 45.15697° / E 5.275045° - alt. 422m - km 0.8

2 **Noeuds de sentiers**
N 45.169277° / E 5.262778° - alt. 482m - km 2.68

3 **Jonction avec la D20**
N 45.173713° / E 5.266841° - alt. 407m - km 3.32

4 **Combarier**
N 45.176199° / E 5.274989° - alt. 471m - km 4.19

5 **Bifurcation à droite**
N 45.178207° / E 5.278735° - alt. 480m - km 4.58

6 **Terrifaux**
N 45.177245° / E 5.282646° - alt. 458m - km 4.91

7 **La Quivière**
N 45.172272° / E 5.28814° - alt. 384m - km 5.76

8 **Chemin montant à gauche**
N 45.173556° / E 5.295206° - alt. 380m - km 6.53

9 **À droite vers la Revord**
N 45.172293° / E 5.304149° - alt. 484m - km 7.32

10 **Coubon**
N 45.16491° / E 5.292565° - alt. 400m - km 8.62

11 **Saint-Séverin**
N 45.162718° / E 5.307188° - alt. 498m - km 10.24

12 **À gauche au carrefour de routes**
N 45.157272° / E 5.301327° - alt. 476m - km 11.19

13 **Chemin empierré**
N 45.152208° / E 5.293898° - alt. 435m - km 12.11

14 **Jonction avec une route**
N 45.150999° / E 5.287085° - alt. 354m - km 12.88

D/A **Stationnement à Fond Cotte**
N 45.152127° / E 5.280394° - alt. 341m - km 13.52

Copie, vente et diffusion interdites - DsTlHLgI

route en descente. Toujours en descendant, prendre à droite sur 150m.

(**12**) Tourner à gauche au carrefour de routes et suivre la route qui continue de descendre vers le Sud. Après 400m, prendre à droite la petite route bordée de villas.

(**13**) Obliquer à droite sur le chemin empierré vers l'Ouest et continuer sur cette crête. En arrivant dans le bois, prendre à droite le chemin qui descend. Rester sur ce chemin balisé Jaune et Rouge pour arriver sur une petite route à côté d'un élevage de gibier.

(**14**) Partir en face et retrouver la D20, prendre à droite puis après 150m à gauche pour retrouver le point de départ (**D**/**A**).

Informations pratiques

Sur cette boucle sans difficulté, pas d'équipement spécial.
Penser aux bâtons pour mieux appréhender les montées.

A proximité

À Chatte, prendre le temps de visiter le jardin ferroviaire.
Donnez-nous votre avis sur : https://www.visorando.com/randonnee-sentiers-autour-de-chatte/

Copie, vente et diffusion interdites - DsTlHLgI

Téléchargez l'application Visorando pour suivre cette randonnée

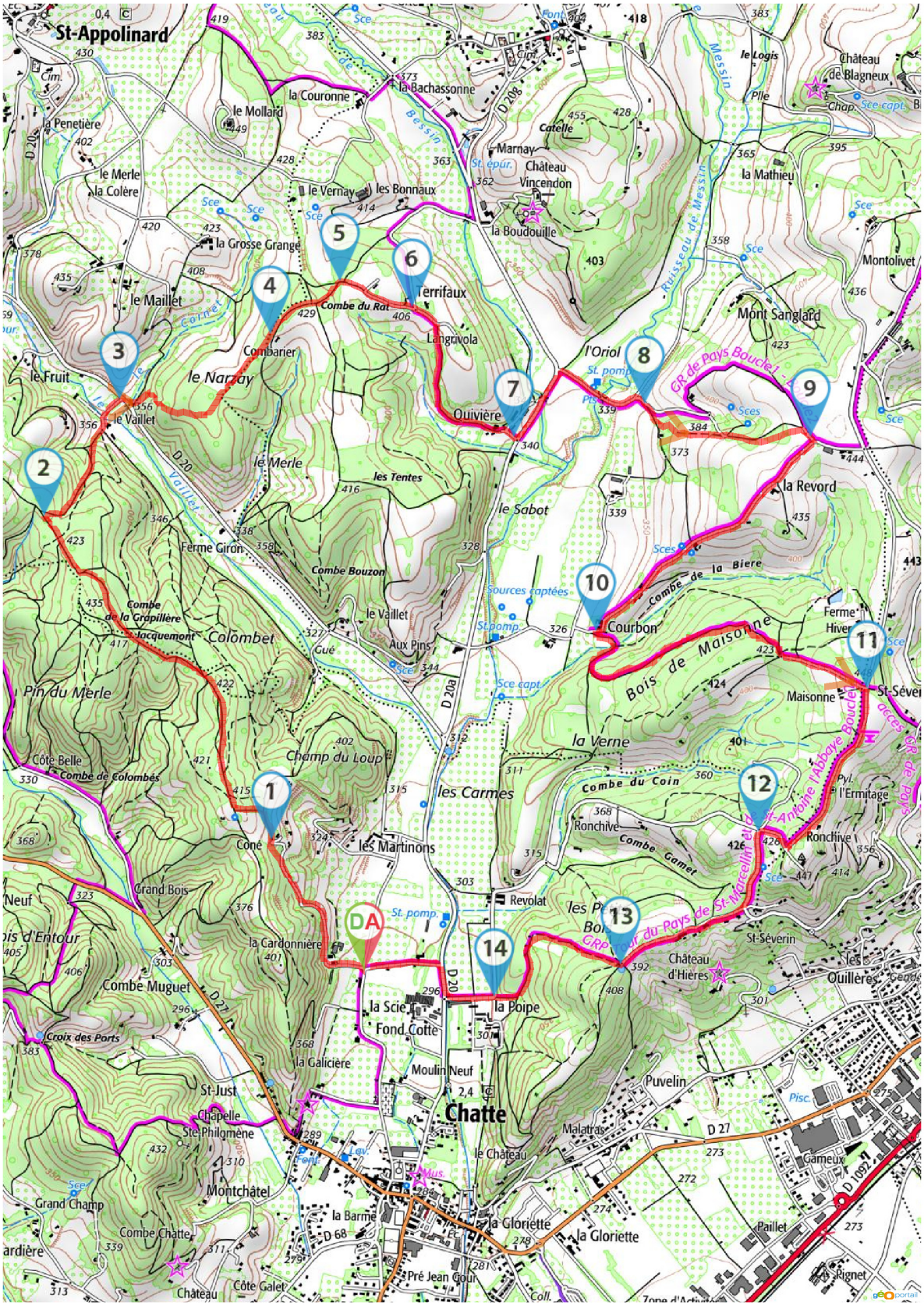

Visorando et l'auteur de cette fiche ne pourront pas être tenus responsables en cas d'accident survenu sur ce circuit.

De Dionay à Saint-Antoine l'Abbaye

Une randonnée proposée par Yannick_Josset

Vous cheminez sur les contreforts des Chambarans jusqu'à rejoindre l'incontournable village médiéval de Saint-Antoine l'Abbaye avec sa célèbre abbaye. Vous avez constamment de belles vues sur la barrière septentrionale du Vercors.
La seule difficulté est le kilométrage élevé.

Randonnée n°789946

Durée :	7h00	**Difficulté :**	Difficile
Distance :	20.35km	**Retour point de départ :**	Oui
Dénivelé positif :	487m	**Activité :**	A pied
Dénivelé négatif :	491m	**Région :**	Dauphiné
Point haut :	632m	**Commune :**	Dionay (38160)
Point bas :	352m		

Description

Rejoignez le bourg de Dionay situé au Nord-Ouest de Saint-Marcellin dans l'Isère. Garez votre véhicule sur le petit parking près de la Mairie ou sur celui qui se situe derrière, en contrebas de la Mairie.

(**D/A**) Vous partez sur la D27a, vers l'Est, entre l'église et la mairie. Vous passez devant la balance municipale pour prendre aussitôt la petite route qui descend sur la droite.
Très rapidement vous trouvez le panneau "Pinet - 480m". Vous prenez sur la gauche, direction Grand Grange. Vous êtes sur la voie du tram qui s'élève doucement vers les collines des Chambarans.
Lorsque vous débouchez sur une petite route, vous prenez à droite pour, un peu plus loin quitter cette même petite route sur la droite et emprunter un chemin herbeux. Lorsque vous revenez sur la route, vous prenez en face, pour continuer la voie du tram.

(**1**) Dans une épingle, vous parvenez au tunnel que vous traversez facilement grâce à la lampe que vous avez pris soin d'apporter. Vous parvenez à une route, vous traversez pour continuer en face.

(**2**) Vous passez deux portillons servant à sécuriser un champ. Vérifiez bien qu'ils soient refermés derrière vous.

(**3**) Vous arrivez au panneau "Grand Grange - 620m". Vous avez une fourche, allez sur la droite.

(**4**) Vous parvenez à la Chapelle Rodon (panneau). Il y a des tables et des bancs pour faire éventuellement une pause. Vous débouchez sur la D20 que vous descendez à droite (il y a un virage serré vers la gauche). Soyez prudent, ça roule vite. Le virage passé, vous apercevez, en face de vous la petite route que vous allez prendre (à gauche de la route, Panneau "Bessins 3km". Presqu'aussitôt, vous prenez encore à gauche la petite route qui monte (Chemin de la Feta).
Juste avant une maison, vous prenez sur la droite, la descente du Reneliers (panneau). Passé la dernière maison, le bitume laisse la place à un chemin de terre herbeux. Vous continuez la descente jusqu'à revenir sur la D20a. Vous ne pouvez plus prendre le chemin en face. Vous devez prendre la D20a sur la gauche, passer le virage pour trouver un chemin qui part sur la droite (balisage Jaune). Votre chemin vous mène jusqu'au village de Bessins.

(**5**)Vous allez jusqu'à l'église de Bessins, et continuez la descente jusqu'à

Points de passages

D/A **Mairie de Dionay**
N 45.203238° / E 5.219216° - alt. 488m - km 0

1 **Tunnel**
N 45.212503° / E 5.22733° - alt. 564m - km 2.29

2 **Deux portillons à refermer**
N 45.2089° / E 5.23626° - alt. 595m - km 3.53

3 **Panneau Grand Grange 620m**
N 45.210415° / E 5.242073° - alt. 618m - km 4.08

4 **Panneau La Chapelle Rodon 630m**
N 45.207485° / E 5.250637° - alt. 631m - km 5

5 **Église et Mairie de Bessins**
N 45.202446° / E 5.264343° - alt. 476m - km 7.03

6 **Panneau Mercier 438m**
N 45.198982° / E 5.264947° - alt. 438m - km 7.47

7 **Église de Saint-Appolinard 447m**
N 45.188506° / E 5.262426° - alt. 452m - km 8.75

8 **Dans la noyeraie : sur un piquet blanc N°680**
N 45.182132° / E 5.260398° - alt. 440m - km 9.58

9 **Panneau La Font du Loup 376m**
N 45.17829° / E 5.25777° - alt. 384m - km 10.07

10 **À la fin de la haie, un sentier sur la gauche**
N 45.177166° / E 5.250727° - alt. 477m - km 10.8

11 **Panneau Les Gavaniottes 368m**
N 45.166891° / E 5.249058° - alt. 372m - km 12.17

12 **Étang de Chapaize ou de Frison**
N 45.170673° / E 5.237182° - alt. 358m - km 13.32

13 **Panneau Champeux 385m**
N 45.173222° / E 5.229973° - alt. 391m - km 14.25

14 **Abbaye de Saint Antoine**
N 45.176168° / E 5.215599° - alt. 371m - km 15.55

15 **Panneau L'Enclos 441m**

Copie, vente et diffusion interdites - sNRJKRiO

apercevoir le cimetière sur votre droite (il y a un point d'eau à l'entrée). Vous prenez sur la gauche (ce qui vous écarte du cimetière).

(**6**) Arrivé au panneau "Mercier - 438m", vous prenez sur la droite, l'Allée du Puits Saint-Ange, pour prendre assez rapidement le premier chemin sur votre gauche en direction du Mouret (panneau). À une fourche vous prenez la branche de gauche. Vous débouchez sur une petite route que vous empruntez sur la droite pour rentrer dans Saint-Appolinard.

(**7**) Vous allez jusqu'à l'église que vous dépassez sur la D20, vers le Sud. À la sortie du village, un panneau vous indique la direction de Saint-Antoine et de la Font du Loup (1.3 km). Vous suivez la direction indiquée sur la droite. Vous allez jusqu'au cimetière (il y a un point d'eau le long du mur) et vous prenez sur la droite. Votre petite route débouche dans une noyeraie.

N 45.180659° / E 5.224364° - alt. 439m - km 16.77

16 **Panneau La Bâtie 490m**
N 45.19034° / E 5.226295° - alt. 486m - km 17.97

17 **Chapelle Saint-Jean le Fromental**
N 45.19505° / E 5.22899° - alt. 471m - km 18.57

18 **Panneau Le Cul de Perrette 507m**
N 45.199439° / E 5.229323° - alt. 508m - km 19.08

D/A **Mairie de Dionay**
N 45.203239° / E 5.219196° - alt. 488m - km 20.35

(**8**) Dans la noyeraie, soyez très vigilant. C'est l'endroit où l'orientation est la plus délicate. Vous apercevez un mince piquet Blanc surmonté d'une plaque portant le nombre "680". Sur votre droite, il n'y a pas vraiment de chemin. Vous prenez quand même en diagonale, en respectant l'allée créée par les noyers. Très rapidement vous arrivez en lisière de la noyeraie et découvrez un sentier bien marqué, encaissé, qui descend dans la combe. Vous le prenez.

(**9**) Vous débouchez sur une petite route. Vous avez le panneau "Font du Loup - 376m". Vous prenez la petite route sur la droite. Sur votre gauche, vous avez un champ. Au bout du champ, vous prenez, sur votre gauche, le chemin qui monte (balisage Jaune discret). Arrivé à une route, vous faites une baïonnette gauche-droite en ignorant le chemin qui monte en face. Vous débouchez sur une petite route que vous prenez sur la droite, pour, très rapidement arriver à un carrefour. Vous prenez à droite encore. Au bout de la ligne droite, alors que la route vire sur la droite. Vous prenez en face, dans l'herbe, un chemin peu marqué le long d'une haie (lauriers, noisetiers, buis).

(**10**) Au bout de la haie, prenez à gauche le chemin, peu évident au départ, qui va se préciser dès que vous aurez contourné l'angle d'un bâtiment. Vous descendez un bon moment pour déboucher sur une petite route que vous prenez sur la gauche.

(**11**) Vous arrivez au croisement avec le panneau "Les Gavaniottes-368m". Vous prenez à droite (direction "Frison - 1.3 km). À la fourche qui suit, vous prenez la branche de gauche (chemin du lavoir). Puis, assez rapidement, vous prenez le chemin qui descend sur la droite. Vous débouchez de nouveau sur une route que vous prenez en face. Après avoir passé un croisement, à la fourche vous prenez sur la gauche (route de Frison, balisage Jaune et Rouge). Vous laissez le goudron qui mène chez un particulier pour prendre le chemin qui descend sur la droite.

(**12**) Vous arrivez à l'Étang de Frison (ou de Chapaize). Vous le contournez par la gauche en prenant la digue. La digue passée, vous prenez le chemin qui monte sur la droite.

(**13**) Vous arrivez à Champeux (croix métallique sur la gauche, panneau sur la droite). Vous prenez la route encaissée, qui part, entre les deux, en direction de "La Cuma". Vous arrivez sur la D27 que vous prenez vers la droite pour la quitter très rapidement en prenant la ruelle sur la droite (Rue de la Ménagerie). Vous entrez dans le bourg de Saint-Antoine l'Abbaye. Vous arrivez devant l'imposant portail de l'abbaye avec son toit en écailles vernies et colorées. Passez-le pour entrer dans la grande cour de l'abbaye, sorte d'esplanade arborée. Allez au fond, jusqu'à l'abbaye.

(**14**) Entrez dans l'Abbaye et prenez le temps de profiter de la fraîcheur et d'admirer notamment les fresques.
Une fois la visite terminée revenez sur l'esplanade pour entrer sous le grand porche qui mène au musée. Vous ressortez par derrière pour prendre la ruelle qui monte sur la droite. Vous avez des tables de pique-nique en face de vous. Vous prenez sur la gauche (Chemin du Clos) pour arriver au stade. À la fourche vous prenez sur la droite. Votre chemin vire de lui-même à droite également puis monte fermement.

(**15**) Parvenu au panneau "L'enclos - 441 m", vous prenez sur la gauche et suivez cette petite route qui monte un bon moment. Puis, elle redescend.

(**16**) Vous arrivez à un carrefour en "T" (panneau La Bâtie - 490m). Vous prenez à droite et poursuivez cette petite route.

(**17**) Vous passez devant la ravissante chapelle de Saint-Jean le Fromental cachée dans les arbres. Profitez en pour faire une pause. Poursuivez la route vers le panneau "Saint-Jean le Fromental - 490m", prenez, tout droit, la direction de Dionay (1.4 km). Montez jusqu'à l'antenne.

(**18**) Parvenu à l'antenne (panneau "Cul de Perrette - 507m), prenez sur la gauche. Votre chemin va tourner sur la droite,descendre en sinuant dans un vallon pour remonter jusqu'à Dionay, votre point de départ (**D/A**). C'est donc bien une boucle que nous avons

Copie, vente et diffusion interdites - sNRJKRiO

fait !

Informations pratiques

(**1**) Au tunnel que vous traversez, prévoyez une lampe pour vous éclairer.

Le long du trajet vous disposez de points d'eau aux cimetières de Bessins et de Saint-Appolinard que nous longeons.
Vous avez des tables de pique-nique à la Chapelle Rodon et à la sortie de Saint-Antoine l'Abbaye .

Il n'y a de commerces, ni à Dionay, ni à Bessins. Il y a une boulangerie à Saint-Antoine l'Abbaye (à l'Est du village), ainsi que de nombreux bars, restaurants, magasins d'artisanat...

A proximité

Nombreuses vues sur le massif du Vercors.

Le début du parcours emprunte la "voie du tram". Il n'y a plus de rails ni de traverses, mais un parcours agréable, large, et en pente douce, commenté à l'aide de panneaux pédagogiques

Le village médiéval de Saint-Antoine et son Abbaye

La ravissante chapelle de Saint-Jean le Fromental
Donnez-nous votre avis sur : https://www.visorando.com/randonnee-de-dionay-a-saint-antoine-l-abbaye/

Copie, vente et diffusion interdites - sNRJKRiO

Téléchargez l'application Visorando pour suivre cette randonnée

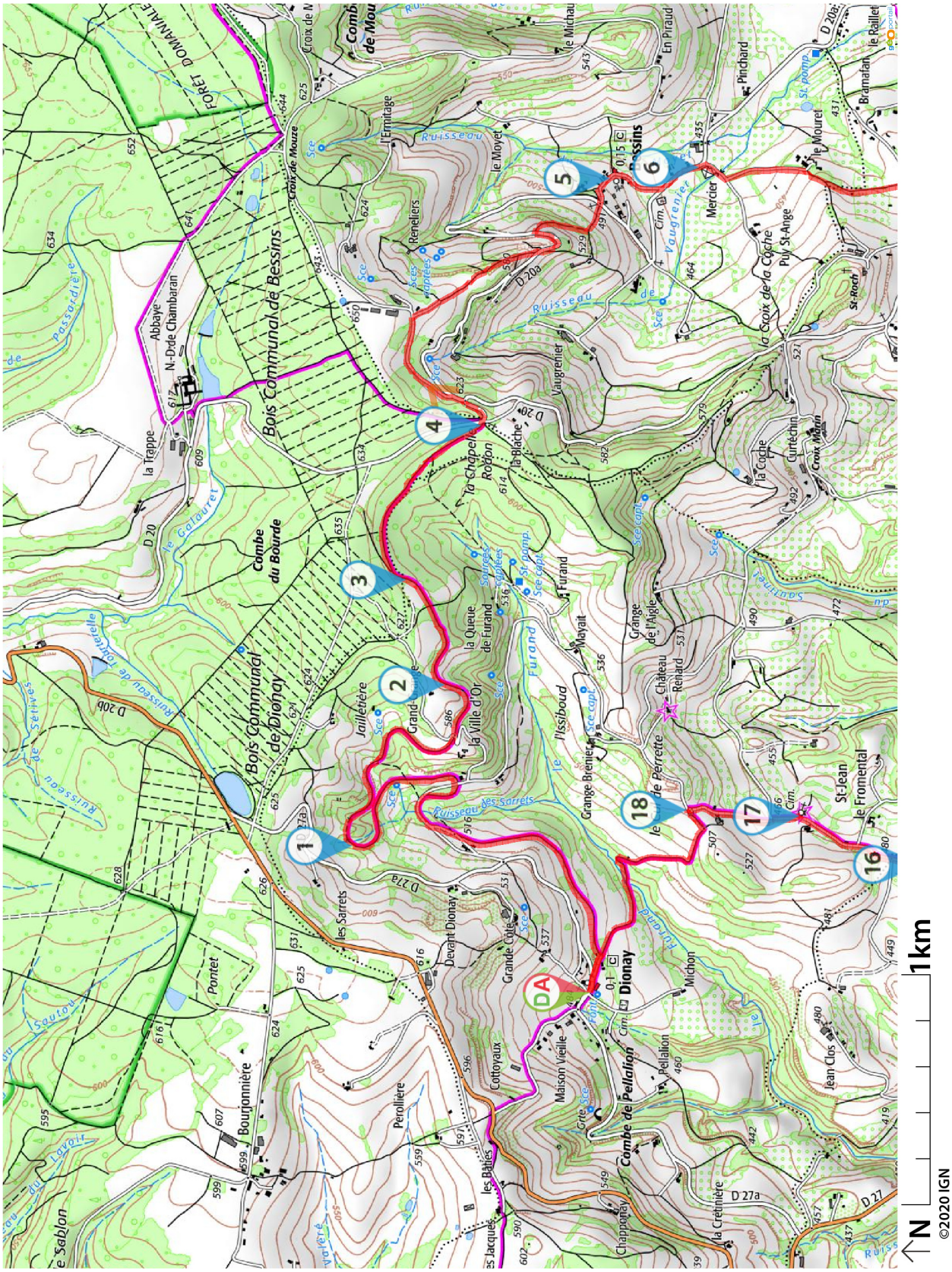

Visorando et l'auteur de cette fiche ne pourront pas être tenus responsables en cas d'accident survenu sur ce circuit.

Téléchargez l'application Visorando pour suivre cette randonnée

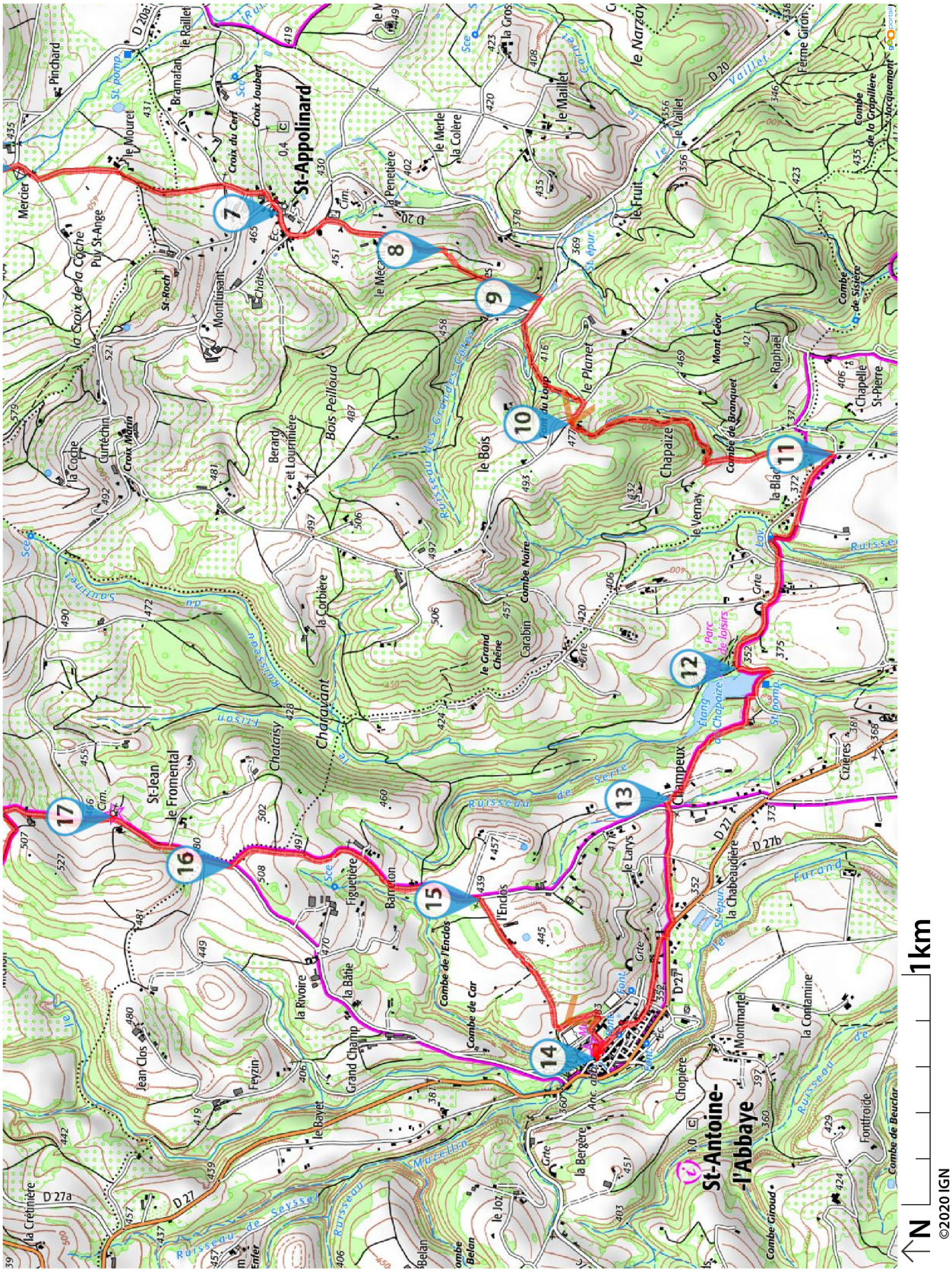

Visorando et l'auteur de cette fiche ne pourront pas être tenus responsables en cas d'accident survenu sur ce circuit.

De Saint-Antoine-l'Abbaye à La Trappe par la voie du tram

Une randonnée proposée par cathyferrer

Au pays des noix, sur les traces de l'ancienne voie du tramway de Lyon à Saint-Marcellin et parmi les édifices religieux. De magnifiques panoramas sur les massifs de la Chartreuse, Vercors et Mézenc.

Randonnée n°213757

Durée :	6h55	**Difficulté :**	Difficile
Distance :	20.66km	**Retour point de départ :**	Oui
Dénivelé positif :	440m	**Activité :**	A pied
Dénivelé négatif :	439m	**Région :**	Dauphiné
Point haut :	651m	**Commune :**	Saint-Antoine-l'Abbaye (38160)
Point bas :	362m		

Description

Garer le véhicule sur la D27 à l'entrée Nord du village de Saint-Antoine-l'Abbaye au pied de la falaise.

(**D/A**) Partir vers le Sud par la D27 et laisser le village à main gauche.

(**1**) A la fourche, prendre à droite la route D27C et traverser le ruisseau. Suivre la route montante en ligne droite en ignorant 2 routes à gauche. La route se courbe à gauche, ignorer une route à droite puis une à gauche pour arriver à l'embranchement de la cote 434. Suivre une route en forte montée à droite, atteindre une route transversale et la suivre 20 mètres à droite pour prendre un sentier tout de suite à gauche. Longer des bâtiments à droite et poursuivre tout droit jusqu'à un croisement de routes à la cote 489.

(**2**) Partir à gauche et traverser les routes pour suivre le sentier à gauche. Sur le replat, arriver à un chemin transversal, le suivre à droite et longer une ferme située à gauche. Après la ferme, suivre à gauche le sentier vers des habitations et la chapelle de La Jayère. Suivre le sentier tout droit après la chapelle puis, au croisement en T, virer à droite pour rejoindre la route.

(**3**) Suivre la route (D20b) à gauche jusqu'au carrefour à la cote 493 puis suivre la route D27 à droite en légère descente. Ignorer la route D27A qui part à gauche et repérer le chemin suivant descendant fortement à gauche, le Chemin du Pont de Fer.

(**4**) Suivre ce chemin en descente et après une courbe à droite, prendre le sentier herbeux à gauche. 300 mètres plus loin, laisser un sentier montant à gauche pour suivre celui de droite. Le profil régulier du sentier et le mur à gauche, indiquent que l'on arrive sur l'ancienne voie du tramway. La suivre jusqu'au cimetière de Dionay ,situé à droite, et prendre la route montante à gauche vers le village.

(**5**) Virer à droite pour traverser le village, ignorer la route qui part vers la gauche pour prendre celle descendante vers la droite. Passer près de bâtiments situés à droite et, après ceux-ci, suivre le sentier herbeux vers la gauche (en fait, la suite de l'ancienne voie). Passer en contrebas d'une maison située à droite et arriver sur une route à la cote 522.

(**6**) Suivre la route vers la droite et dans la courbe, prendre la voie à droite longeant la route. 150m plus loin, traverser la route avant la maison et prendre la voie vers la gauche. La voie fait une courbe à gauche puis à

Points de passages

D/A **Saint-Antoine-l'Abbaye, D27**
N 45.177135° / E 5.214273° - alt. 362m - km 0

1 **Croisement D27/D27C, prendre à droite**
N 45.174866° / E 5.215368° - alt. 362m - km 0.29

2 **Cote 489, à gauche**
N 45.182641° / E 5.200884° - alt. 481m - km 2.2

3 **A gauche sur la D20b**
N 45.194044° / E 5.198759° - alt. 492m - km 4.14

4 **A gauche sur le Chemin du Pont de Fer**
N 45.194633° / E 5.206291° - alt. 456m - km 5.05

5 **Dionay, virer à droite**
N 45.203327° / E 5.218994° - alt. 488m - km 6.64

6 **Route, cote 522, à droite sur voie du tram**
N 45.209768° / E 5.228757° - alt. 522m - km 7.96

7 **Cote 633, à droite sur le chemin**
N 45.212519° / E 5.241396° - alt. 639m - km 10.75

8 **Croisement de chemins**
N 45.212005° / E 5.25324° - alt. 648m - km 11.79

9 **Abbaye de La Trappe**
N 45.219124° / E 5.253219° - alt. 618m - km 12.84

10 **La Chapelle Redon, traverser, prendre en face**
N 45.20747° / E 5.250901° - alt. 631m - km 14.46

11 **Croisement, Cul de Perette, prendre en face**
N 45.201301° / E 5.232748° - alt. 529m - km 16.24

12 **A gauche sur le chemin goudronné**
N 45.190369° / E 5.226204° - alt. 486m - km 17.68

D/A **Saint-Antoine-l'Abbaye, D27**
N 45.17715° / E 5.214252° - alt. 362m - km 20.66

Copie, vente et diffusion interdites - 1adMbVAX

droite avant de traverser le tunnel. Continuer par la voie pour atteindre une route au niveau d'un virage. Abandonner la voie partant en face pour prendre la route montante vers la gauche. Suivre cette dernière qui se transforme ensuite en chemin jusqu'à un large chemin transversal à la cote 633.

(**7**) Tourner vers la droite, arriver sur une route (D20) et la suivre 50 mètres vers la gauche. Prendre le sentier vers la droite et le suivre en forêt pour rejoindre un autre sentier à la cote 641.

(**8**) Suivre le sentier pendant 150 mètres vers la gauche et arriver à un croisement. Prendre le sentier à gauche en angle droit. Ce sentier ramène sur la D20 à suivre en bordure derrière le rail métallique. A l'extrémité du rail, suivre le sentier raide à droite qui amène au site de l'Abbaye de la Trappe.

(**9**) Repartir en sens inverse par le même chemin. Longer la route derrière le rail et prendre le sentier forestier. Au bout de celui-ci, arriver à un croisement de sentiers. Virer à droite à angle droit et faire 150 mètres pour rejoindre le croisement pris à l'aller.

(**8**) Ignorer le sentier de droite et poursuivre tout droit jusqu'à un important croisement de sentiers et de routes.

(**10**). Traverser la route et prendre presque en face le sentier longeant la forêt située à droite. Ignorer un chemin partant à droite puis un autre partant à gauche et poursuivre presque en ligne droite. A la jonction d'un chemin venant de gauche, notre chemin part vers la droite. Cheminer entre les prairies et, à la cote 553, continuer tout droit en bordure de pré. Attention, arriver au-dessus d'une carrière et la contourner en forte descente par la gauche pour arriver à un croisement de routes au Cul de Perrette.

(**11**) Suivre en face la route légèrement montante puis ensuite descendante jusqu'à une cabane avec un pylône. Prendre en descente à gauche, ignorer une route vers la gauche et arriver à la chapelle de Saint-Jean le Fromental. Poursuivre en ignorant une route à gauche puis une à droite pour monter à un embranchement.

(**12**) Suivre le chemin goudronné à gauche. Ce dernier fait place à un chemin de terre puis redevient route en longeant la ferme de Barreton située à gauche. Ignorer une route partant à gauche et, 50 mètres après, suivre la route presque en angle droit à droite.

Longer la ferme de l'Enclos, située à gauche à la cote 441 et poursuivre pour arriver face au terrain de sport. Le chemin part à gauche puis, lorsqu'il se courbe à droite, prendre le chemin en épingle qui amène vers les bâtiments de l'abbaye. Traverser deux porches avec l'abbaye à droite et accéder à une esplanade. On peut visiter le site (église, musée). Revenir sur ses pas, traverser la Place de l'Abbaye puis virer à droite dans la Grand Rue pour rejoindre la D27. Faire alors une cinquantaine de mètres à droite pour revenir au point de départ (**D/A**).

Informations pratiques

Equipement habituel de randonnée.

A proximité

Nombreuses noyeraies.
Chapelle de La Jayère.
Village de Dionay.
Ancienne voie du tramway de Lyon à Saint-Marcellin en service de 1897 à 1937 et son tunnel.
L'abbaye de La Trappe de Chambaran avec visite du site, offices religieux et magasin de souvenirs ouvert suivant les horaires.
Chapelle du XXe siècle et son cimetière à Saint-Jean-le-Fromental.
Le village médiéval de Saint-Antoine-l'Abbaye avec ses bâtiments religieux.
Donnez-nous votre avis sur : https://www.visorando.com/randonnee-de-saint-antoine-l-abbaye-a-la-trappe-pa/

Copie, vente et diffusion interdites - 1adMbVAX

Téléchargez l'application Visorando pour suivre cette randonnée

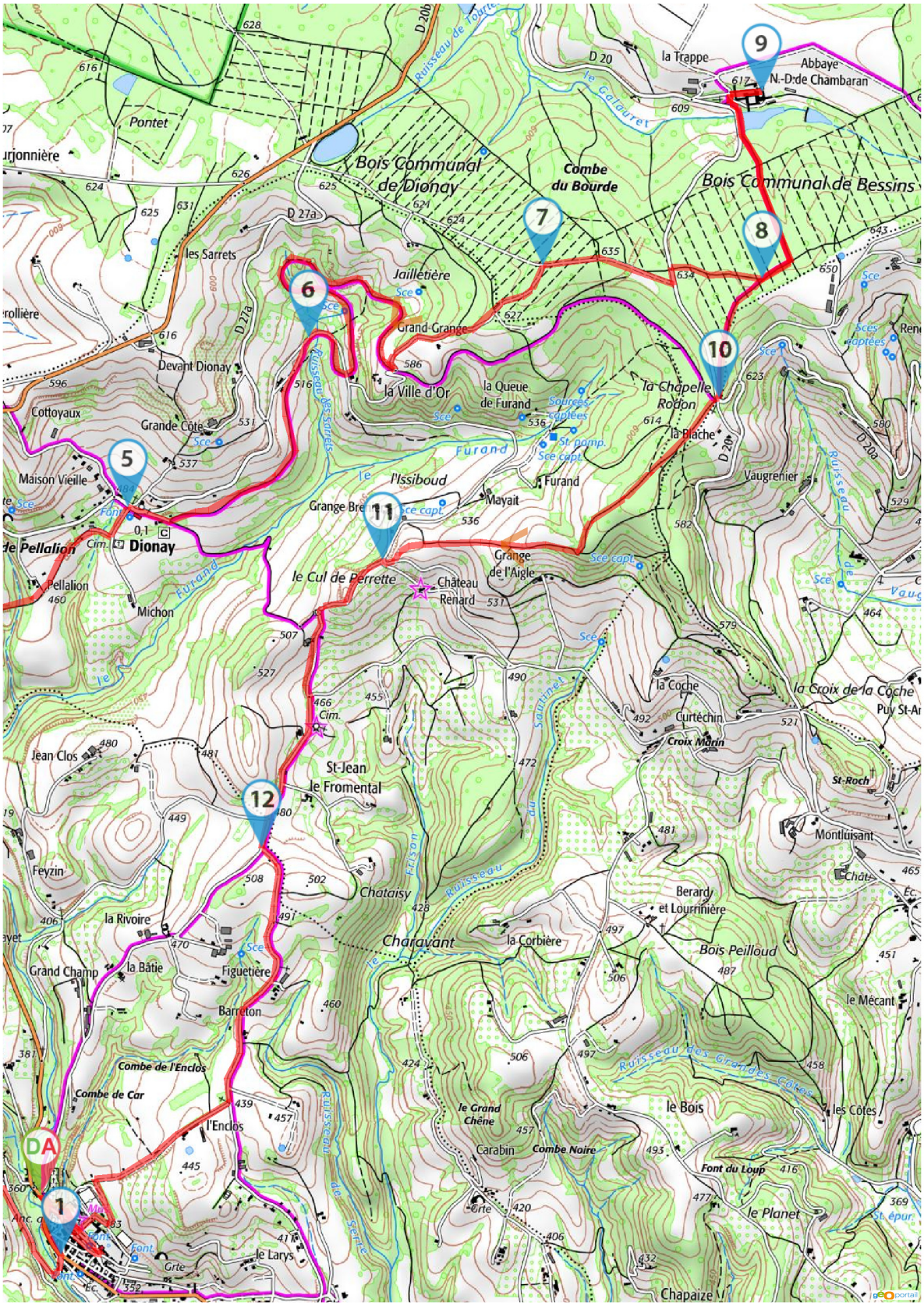

N 1km

©2020 IGN

Visorando et l'auteur de cette fiche ne pourront pas être tenus responsables en cas d'accident survenu sur ce circuit.

Téléchargez l'application Visorando pour suivre cette randonnée

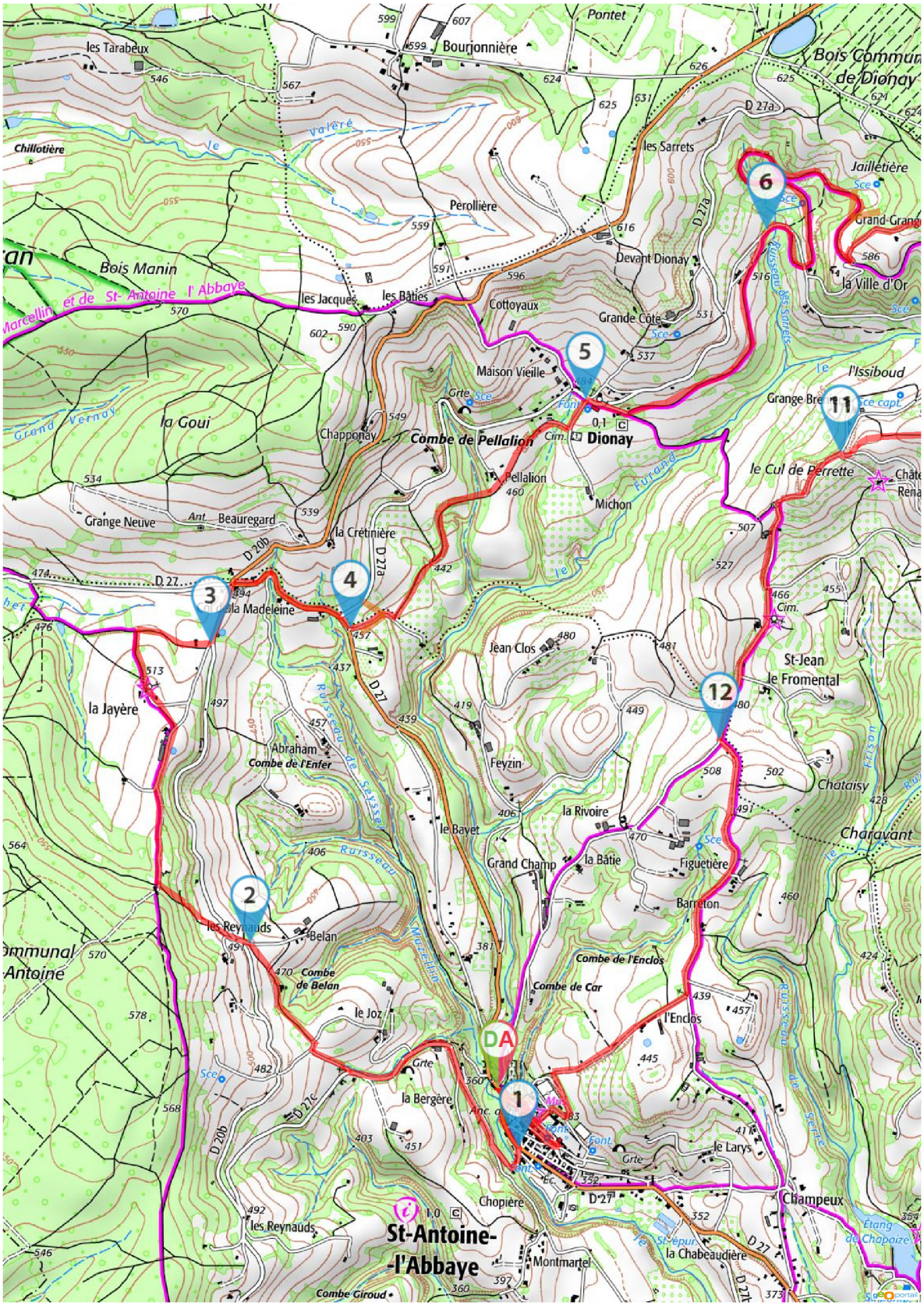

Visorando et l'auteur de cette fiche ne pourront pas être tenus responsables en cas d'accident survenu sur ce circuit.

Copie, vente et diffusion interdites - 1adMbVAX

La Route du Tram

Une randonnée proposée par bernardino

A la découverte de l'ancienne voie de tramway, reliant Saint-Marcellin(38) et Lyon(69).

Randonnée n°49857

Durée :	2h45	**Difficulté :**	Facile
Distance :	8.28km	**Retour point de départ :**	Oui
Dénivelé positif :	157m	**Activité :**	A pied
Dénivelé négatif :	163m	**Région :**	Dauphiné
Point haut :	630m	**Commune :**	Dionay (38160)
Point bas :	460m		

Description

Stationner sur le parking de l'église de Dionay. (**D/A**). Pour rejoindre la piste agricole il est nécessaire de suivre la D27a vers Roybon sur une trentaine de mètres. Ensuite bien prendre à droite la piste agricole pour rejoindre le carrefour avec le GRP®.

(**1**). Obliquer à gauche dans le GRP® (balisage JR: Jaune Rouge), il emprunte l'ancienne voie du tram.
Poursuivre dans une direction Nord pour parvenir au tunnel.

(**2**) Le traverser et rester sur le GRP® pour atteindre un carrefour de 4 directions au lieu-dit la Chapelle Redon.

(**3**) Prendre à droite une piste plus large qui aboutit à une aire de pique-nique.

(**4**) S'orienter ensuite à droite, parvenir à un nouveau carrefour où un panneau indique Dionnay.

(**5**). Passer au lieu-dit: Le Cul de Perrette.
Continuer alors par la route puis rejoindre le chemin agricole du départ (**1**) pour terminer ensuite au parking (**D/A**).

Points de passages

D/A **Parking église Dionnay**
N 45.203202° / E 5.219087° - alt. 487m - km 0

1 **GRP**
N 45.202688° / E 5.220975° - alt. 481m - km 0.16

2 **Tunnel**
N 45.212666° / E 5.227798° - alt. 566m - km 2.23

3 **Carrefour 4 directions**
N 45.207375° / E 5.250672° - alt. 630m - km 4.93

4 **Carrefour direction droite**
N 45.2016° / E 5.24342° - alt. 598m - km 5.81

5 **Carrefour panneau Dionnay**
N 45.201388° / E 5.232691° - alt. 530m - km 6.69

D/A **Parking église Dionnay**
N 45.203233° / E 5.219215° - alt. 488m - km 8.28

Informations pratiques

Aire de pique nique.
Tout le long du circuit des panneaux explicatifs sur le tram montrent l'importance de cette ligne reliant le Bas Dauphiné au Rhône et sa capitale Lyon.

A proximité

La voie du tram
Saint Marcellin et son fameux fromage.
Vinay et son Grand Séchoir qui vous raconte tout ce que vous voulez savoir sur la noix.
Saint Antoine l'Abbaye et son ensemble architectural.
Donnez-nous votre avis sur : https://www.visorando.com/randonnee-la-route-du-tram/

Copie, vente et diffusion interdites - 6GjIPT43

Téléchargez l'application Visorando pour suivre cette randonnée

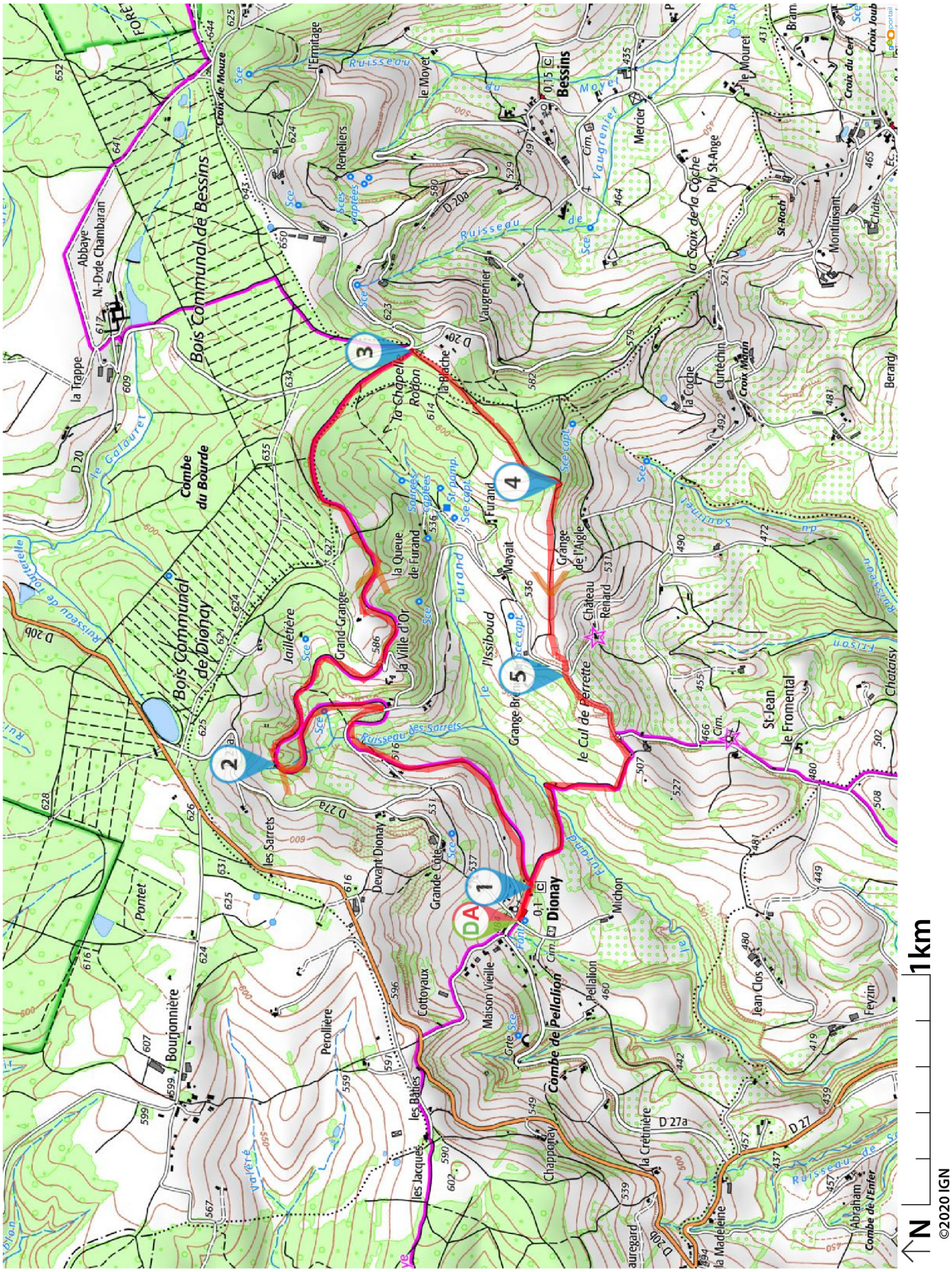

Visorando et l'auteur de cette fiche ne pourront pas être tenus responsables en cas d'accident survenu sur ce circuit.

Visorando
Préparer et partager ses randos

LA CHARTE du visorandonneur

Préparation de sa randonnée

BIEN CHOISIR SA RANDONNÉE

en fonction de sa durée, et de sa difficulté, en fonction de ses compétences et de sa condition physique.

CONSULTER LA MÉTÉO

et se renseigner sur les particularités du site : neige, température, horaires et coefficient des marées, vent, risque d'incendie...

S'ÉQUIPER EN CONSÉQUENCE

équipement particulier, moyen d'alerte, trousse à pharmacie, vêtements... et prendre de quoi boire et s'alimenter.

PRÉVENIR

au moins une personne du projet de randonnée.

Comportement pendant la randonnée

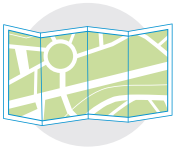

RESTER SUR LES SENTIERS

(sauf cas exceptionnel).

RESPECTER

les cultures et les prairies, ne pas cueillir ou ramasser les fruits.

RESPECTER LES INTERDICTIONS

propres au site : ne pas cueillir, ne pas faire de feu, ne pas camper...



REFERMER

les clôtures et barrières après les avoir ouvertes, demeurer prudent en cas de troupeau et s'en écarter.

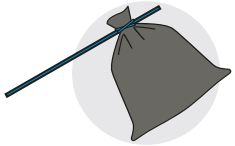

RAMENER SES DÉCHETS

ne pas laisser de traces de son passage.

ÊTRE DISCRET

respectueux et courtois vis à vis des autres usagers.

GARDER LA MAITRISE DE SON CHIEN

le tenir attaché, l'avoir auprès de soi à chaque croisement d'autres usagers, pouvoir le rappeler à tout moment. Randonner avec son chien est à proscrire en présence de troupeaux.

LA NATURE EST UN MILIEU VIVANT

qui évolue avec le temps, randonner c'est partir à l'aventure avec les risques qui y sont liés. Savoir renoncer et faire demi-tour est aussi un geste responsable.

Qu'il soit privé ou public, vous randonnez toujours sur un terrain ne vous appartenant pas, particulièrement s'il est privé, les propriétaires autorisent (généreusement, gracieusement ou aimablement) le passage.

Merci de ne pas poursuivre en justice en cas d'accident ceux chez qui vous randonnez au risque de se voir interdire ce loisir; mais vous pouvez signaler tout risque rencontré.